


CONSORZIO DI BONIFICA 6 - ENNA


Piano di classifica per il riparto della contribuzione

Landscape analysis	Economia ed estimo rurale
Coordinatore scientifico: Prof. Agr. Mario SORTINO	Coordinatore scientifico: Prof. Antonino BACARELLA
Coordinamento amministrativo: Dott. Pasquale VAJANA	



**CARTA DEL BENEFICIO IRRIGUO REALE
E POTENZIALE**

Scala 1:50000



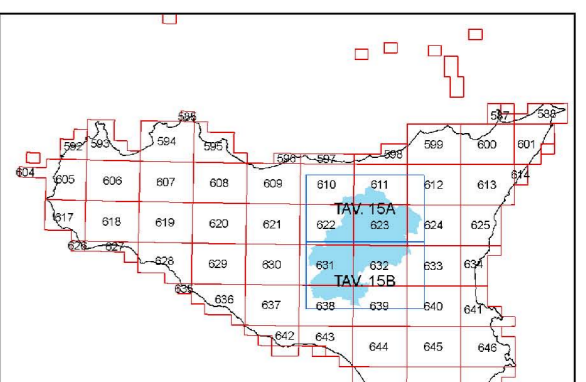
TAV. 15A

Legenda

Centro del Consorzio di Bonifica 6 - Enna

Beneficio irriguo

- Alto superiore
- Alto medio
- Alto inferiore
- Medio superiore
- Medio medio
- Medio inferiore
- Basso superiore
- Basso medio
- Basso inferiore
- Nullo



Quadro di lavoro del foglio IGM 00000 e aggiornamento del Consorzio di Bonifica n. 6 (1990/92)